

**MUNICIPIO DE PALMIRA**

---

JOSE RITTER LOPEZ PEÑA  
ALCALDE

---

HUGO PERLAZA CALLE  
PRESIDENTE DEL CONCEJO MUNICIPAL

---

ESPERANZA FORERO SANCCLEMENTE  
SECRETARIA DE PLANEACION

---





JORGE ENRIQUE LLANO PANESSO  
DIRECTOR PLANEACION TERRITORIAL

**MAPA**  
**A-20B**







MUNICIPIO DE PALMIRA

**CONVENCIONES**

-  Vías transitables
-  Rios y Lagunas
-  Ronda hídrico protectora
-  Construcciones existentes

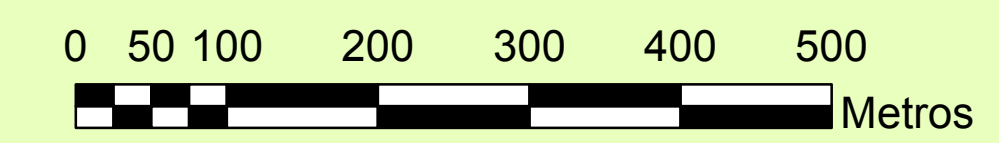
**ÁREAS DE ACTIVIDAD**

-  Agrícola de manejo Especial Centros Poblados
-  Agrícola de manejo especial Rio Cauca
-  Área de Especialidad industrial
-  Reserva Ambiental

**REPÚBLICA DE COLOMBIA**  
**DEPARTAMENTO DEL VALLE - MUNICIPIO DE PALMIRA**  
**SECRETARIA DE PLANEACIÓN**

**A20B.CENTRO POBLADO MENOR NÚCLEO ESPECIALIZADO LA DOLORES**  
Revisión Excepcional Plan de Ordenamiento Territorial 2013

**ESCALA DE PLOTEO 1:5.000**



Sistema de Coordenadas Planas con base en Proyección MAGNA SIRGAS  
**ORIGEN DE COORDENADAS**  
COLOMBIA OESTE  
3°32'38.08" de Latitud Norte  
76°17'43.32" de Longitud Oeste

**PARAMETROS**  
Falso Norte= 1'000.000 metros N  
Falso Este = 1'000.000 metros E

**ELIPSOIDE**  
GRS 1980

**DATUM VERTICAL**  
Colombia Oeste

**FUENTES DE INFORMACIÓN**  
- Red Hídrica: Corporación Autónoma Regional del Valle del Cauca C.V.C. 1998.  
- Plano S 4 Acuerdo 109 de 2001 Plan de Ordenamiento Territorial  
- Perimetro Urbano: Base IGAC 2007 y Plan de Ordenamiento Territorial Acuerdo 680 de 2011 Plano A8 1 Escala 1:25.000  
- Centros Poblados: Plan de Ordenamiento Territorial Base Mapa Municipio de Palmira 2009.  
- Curvas de Nivel: Base IGAC escala 1:25.000.  
- Red Vial: PLANEACION MUNICIPAL, Base IGAC escala 1:25.000  
- Límite Municipal: Base IGAC 2007 y Plan de Ordenamiento Territorial Acuerdo 058 de 2003 Plano A1 Escala 1:200.000  
- Límite Departamental: Base IGAC escala 1:25.000.

Elaborado por: Jhonny Andrés Toro