

MUNICIPIO DE PALMIRA

---

JOSE RITTER LOPEZ PEÑA  
ALCALDE

---











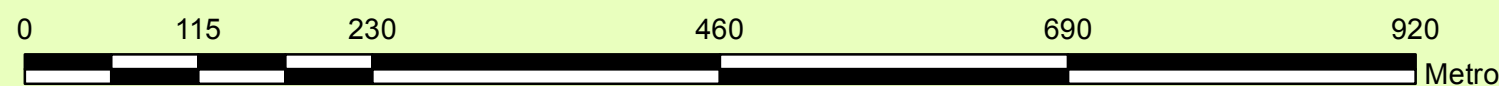
HUGO PERLAZA CALLE  
PRESIDENTE DEL CONCEJO MUNICIPAL

---

ESPERANZA FORERO SANCLEMENTE  
SECRETARIA DE PLANEACION

---

JORGE ENRIQUE LLANO PANESSO  
DIRECTOR PLANEACION TERRITORIAL

<p><b>MAPA</b></p> <p><b>A-25</b></p>  <p>MUNICIPIO DE PALMIRA</p>	<p><b>CONVENCIONES</b></p> <ul style="list-style-type: none"> <li> Vias Proyectadas</li> <li> Vias Transitables</li> <li> Laguna</li> <li> Construcciones existentes</li> </ul> <p><b>ÁREAS DE ACTIVIDAD</b></p> <ul style="list-style-type: none"> <li> Agropecuaria</li> <li> Agrícola de manejo esp. Centros poblados</li> <li> Agrícola intensiva</li> <li> Residencial Rural</li> <li> Área de Equipamientos</li> </ul>	<p>REPÚBLICA DE COLOMBIA DEPARTAMENTO DEL VALLE - MUNICIPIO DE PALMIRA SECRETARIA DE PLANEACIÓN</p> <p>Revisión Excepcional Plan de Ordenamiento Territorial 2013</p> <p><b>A25. CENTRO POBLADO MENOR: PALMASECA</b></p> <p><b>ESCALA DE PLOTEO 1:5.000</b></p> 	<p>Sistema de Coordenadas Planas con base en Proyección MAGNA SIRGAS</p> <p><b>ORIGEN DE COORDENADAS</b> COLOMBIA OESTE 3°32'38.08" de Latitud Norte 76°17'43.32" de Longitud Oeste</p> <p><b>PARAMETROS</b> Falso Norte= 1'000.000 metros N Falso Este = 1'000.000 metros E</p> <p><b>ELIPSOIDE</b> GRS 1980</p> <p><b>DATUM VERTICAL</b> Colombia Oeste</p> <p>Fecha de Elaboración: Diciembre de 2012 Elaboró: Geógrafa Lina Johana Abadía Toro</p> <p><b>FUENTES DE INFORMACIÓN</b></p> <ul style="list-style-type: none"> <li>- Red Hidráulica: Corporación Autónoma Regional del Valle del Cauca C.V.C. 1990.</li> <li>- Plano S.4 Acuerdo 109 de 2001 Plan de Ordenamiento Territorial</li> <li>- Perímetro Urbano: Base IGAC 2007 y Plan de Ordenamiento Territorial Acuerdo 080 de 2011 Plano A9 1 Escala 1:25.000</li> <li>- Centros Poblados: Plan de Ordenamiento Territorial. Base Mapa Municipio de Palmira 2009.</li> <li>- Límite Municipal: Base IGAC 2007 y Plan de Ordenamiento Territorial Acuerdo 098 de 2003 Plano A1 Escala 1:200.000</li> <li>- Límite Departamental: Base IGAC escala 1:25.000.</li> </ul>
---	---	---	---